

Secretaria de Meio Ambiente e Desenvolvimento Sustentável - SEMAD  
Centro de Informações Meteorológicas e Hidrológicas do Estado de Goiás - CIMEHGO  
Sala de Situação de Monitoramento de Riscos e Desastres Naturais

Boletim nº: 0203

Elaborado na data: 24/08/2023

Previsão para data: 25/08/2023

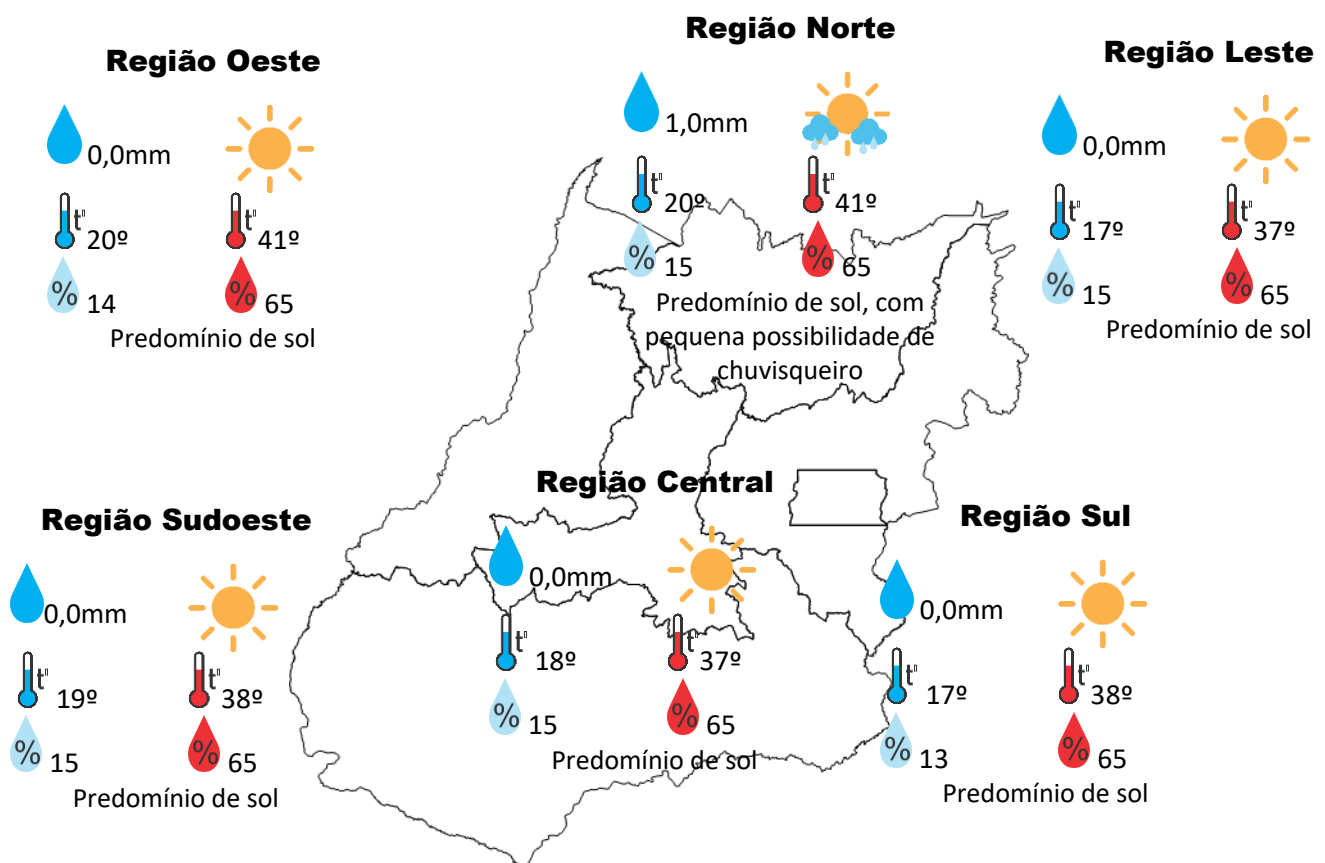
### Informações do Tempo para o Estado

Sexta-feira, com predomínio de sol, a massa de ar seco e quente fica mais intensa, com isso provocando uma onda de calor, com temperaturas máximas elevadas e umidade relativa do ar baixa em várias regiões do Estado de Goiás. Na região Norte do Estado temos uma pequena possibilidade de chuveiro devido ao transporte de umidade da região norte do Brasil.

**Capital:** predomínio de sol com temperatura máxima podendo chegar aos 35°C e umidade relativa do ar variando entre 16% a 65%, o nascer do sol será às 06:29hs e o pôr do sol às 18:09hs.

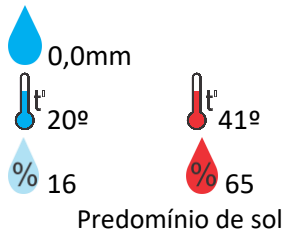
**Risco de Incêndio:** Índice **Alto** em várias regiões do Estado de Goiás

**Alerta:** para **onda de calor** em todo o Estado de Goiás para os próximos dias até sábado, onde as temperaturas máximas vão ficar bastante elevadas em média até 5ºgraus acima da média.

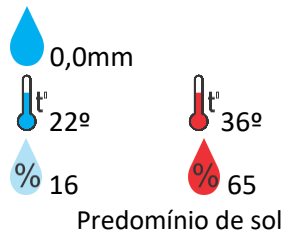


### Previsão para alguns municípios:

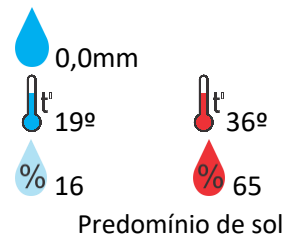
#### Porangatu



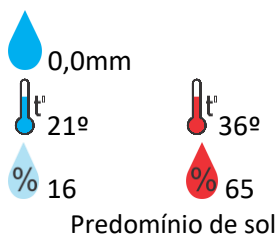
#### Catalão



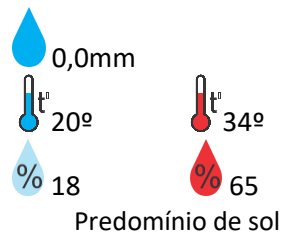
#### Jataí



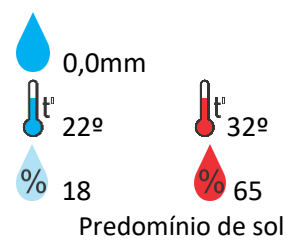
#### Rio Verde



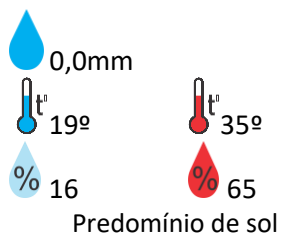
#### Luziânia



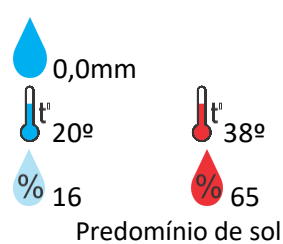
#### Anápolis



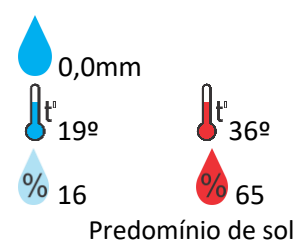
#### Goiânia



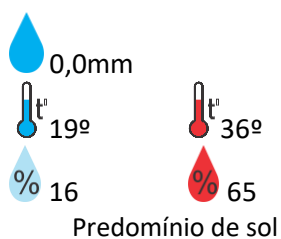
#### Itumbiara



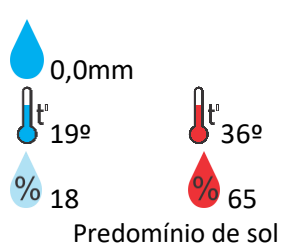
#### Ouvidor



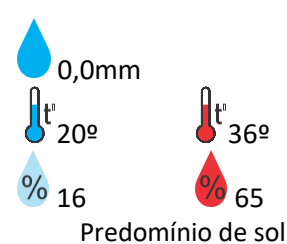
#### Goiandira



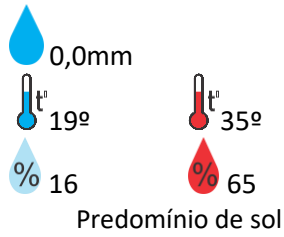
#### Três Ranchos



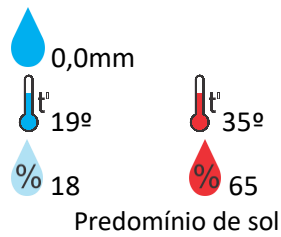
#### Cumari



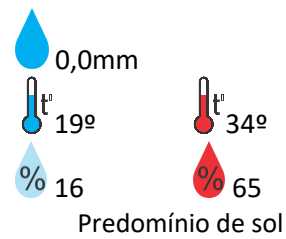
### Ipameri



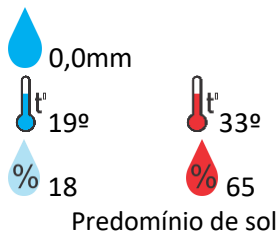
### Nova Aurora



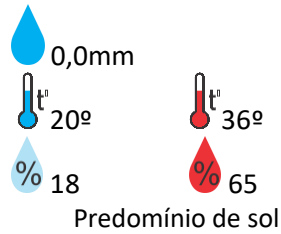
### Formosa



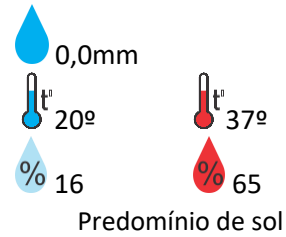
### Cristalina



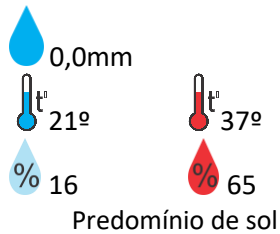
### Santa Helena



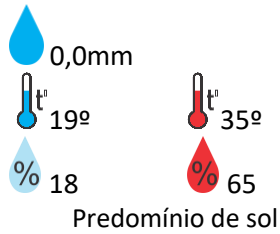
### Ceres



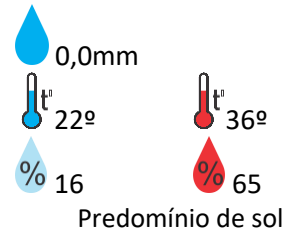
### Goianésia



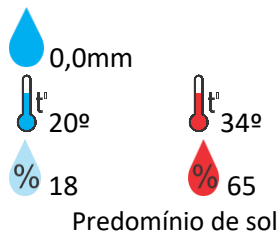
### Davinópolis



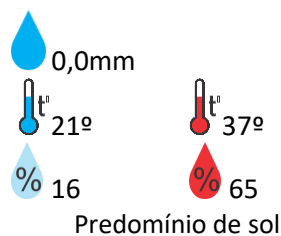
### Rubiataba



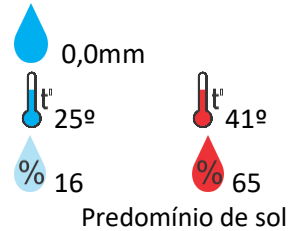
### Flores de Goiás



### Iporá



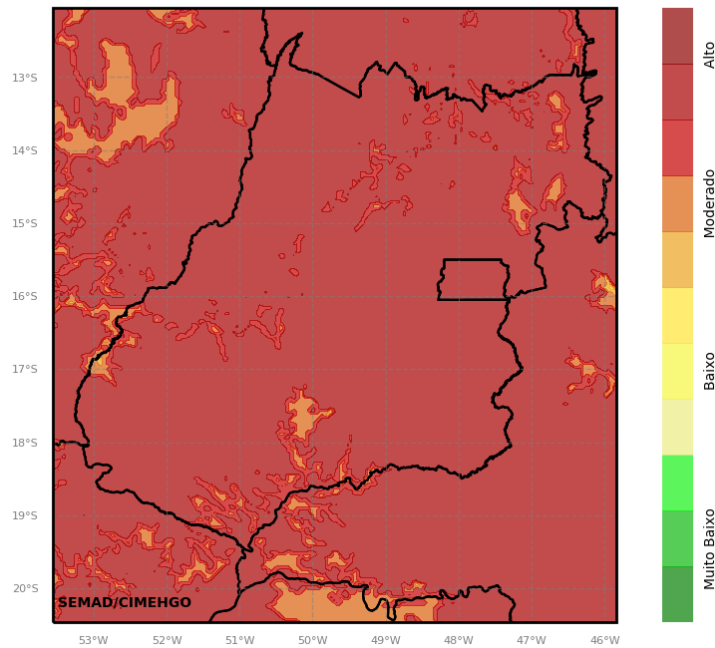
### Minaçu



**OBS:** As informações contidas nesse boletim do tempo levam em consideração dados das variáveis meteorológicas previstas por modelos meteorológicos e análise de imagens de satélite do dia 24/08/2023 às 10:00 horas

**Prognóstico de Risco de Incêndio para o Estado de Goiás no dia 25/08/2023**

**Risco de Incêndio (Índice de Haines)**  
Iniciado em 23/08/2023 12 UTC - Previsão para 25/08/2023 - WRF 4km

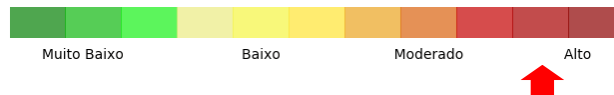


**Risco de Incêndio por Regiões do Estado**

**Região Norte**



**Região Leste**



**Região Sul**



**Região Sudoeste**



**Região Oeste**



**Região Central**



O objetivo das informações descritas acima é demonstrar as regiões mais críticas e favoráveis ao desenvolvimento de queimadas, associadas aos fatores climáticos. Lembrando que neste período, a maioria das queimadas são provocadas, e que necessitamos de uma consciência ambiental, a fim de não propagar as queimadas, esta prática danosa para a cidade e para o campo.